

Kohde 183-alk.	Nimi	Vastuu	Ka €	TAE 2019 €	MTA 2019 €	Työohj. 1.1. €	Tot. 1.1. €	Tot %	Ajourata m ²	Jk + pp m ²	Päällystys m ²	R-kivi m	Huom	2019													
														Q1			Q2			Q3			Q4				
														1	2	3	4	5	6	7	8	9	1	1	1		
	HALKIVAHA I																										
30116	Hämeentien meluvali	MJo		20 000		20 000								Ylirajamäärät													
	KIRKONKYLÄ																										
	Tuuskoto			40 000																							
	RISTIKVI																										
30303	Leskenlehdentie	SNi/JSj/U																									
	URHEILUPUISTO																										
30282	LP-alueet	Kons/JSj/U		500 000		500 000																					
	RIIHIKALLIO																										
30246	Haukantaan-Pellavam.t. kiertoliittymä	Kons/JSj/U	705 000	800 000		800 000			5 400	1 950	7 350	1 400															
	STENBACKA																										
30135	Tuusulanjoentie													Painumakorjaus													
	LAHELANPELTO II																										
30301	Lahelanpelto II esirakentaminen	Kons/JSj/U																									
30208	Lahelanorren liittymä Lahelantielle	Kons/JSj/U							2 794	1 297	4 091																
30209	Lahelanorren alkuosa	Kons/JSj/U							3 042	1 906	4 948																
30284	Lahelanpellontie	Kons/JSj/U							2 338	1 951	4 289																
30285	Kulmapellonkuja	Kons/JSj/U							1 725	785	2 510																
30286	Taalinpellontie	Kons/JSj/U							543	281	824																
30287	Haavistonkaari	Kons/JSj/U							1 436		1 436																
30288	Taalinpellonkaari II	Kons/JSj/U							467	251	718																
30289	Kuusamantie	Kons/JSj/U				150 000				596	939			Kuusamankuja+													



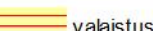
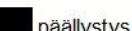
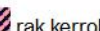
Kohde 183-alk.	Nimi	Vastuu	Ka €	TAE 2019 €	MTA 2019 €	Työohj. 1.1. €	Tot. 1.1. €	Tot %	Ajourata m2	Jk + pp m2	Päällystys m2	R-kivi m	Huom	2019												
														Q1			Q2			Q3			Q4			
														1	2	3	4	5	6	7	8	9	1	1	1	
30290	Kaffeapaussi	Kons/JSj/U								1971	1971															
30291	jkpp 12	Kons/JSj/U								213	213															
30292	jkpp11	Kons/JSj/U								409	409															
30293	jkpp 7	Kons/JSj/U								121	121															
30294	jkpp 6	Kons/JSj/U								130	130															
30295	jkpp 1	Kons/JSj/U								123	123															
30296	Huntukuusam ankuja	Kons/JSj/U							496	351	847															
30210	Sisäinen tiestö vaihe 1	Kons/JSj/U				1 600 000																				
	Murupellonkuja	Kons/JSj/U																								
	Murupellontie	Kons/JSj/U																								
	Kuokkapellontie	Kons/JSj/U																								
	Kuokkapellonkuja	Kons/JSj/U																								
	Kuokkakuja	Kons/JSj/U																								
	jkpp2, jkpp3, jkpp 4, jkpp 5	Kons/JSj/U																								
	Karhikuja	Kons/JSj/U																								
	Talikkokuja	Kons/JSj/U																								
	Sisäinen tiestö vaihe 2	Kons/JSj/U		1 370 000		2 000 000																				
	FOCUS ALUE																									
	Focus-Liikekeskus	Kons		100 000		100 000																				
	SANEERAUSKOhteet (Etelä-Tuusula)																									
30179	Lukkarintien taskuparkit	SNi/M.Jo/U	112 290						331	260	486	314														

Tiet 6/12 Tuusulan kunta Kunnallistekniikan rakentamishjelma 2019, tarkistettu ohjelma ajalle 1.1-31.8.2019

18.1.2019

Kohde 183-alk.	Nimi	Vastuu	Ka €	TAE 2019 €	MTA 2019 €	Työohj. 1.1. €	Tot. 1.1. €	Tot %	Ajorata m2	Jk + pp m2	Päällystys m2	R-kivi m	Huom	2019											
														Q1			Q2			Q3			Q4		
														1	2	3	4	5	6	7	8	9	1	1	1
30154	Kaarnatie	SNi/MJo							19 215		11 685	432													
30180	Kantatie	SNi/MJo	42 258																						
30298	Marsuntien alueen kuivatus	SNi	216 220						1 138		1 080	156													
30144	Marsuntie	SNi	216 220						1 138		1 080	156													
30145	Marsunpolku	SNi	80 370							423	390	130													
30201	Saneerausohjelma (ajoittamaton)																								
	Riihitie	THa/MJo/U	146 000	50 000		50 000			1 430	580	1 890	260													
	LIIKENNETURVALLISUUSKOHTEE T (Etelä-Tuusula)																								
30218	Lahelantien kv-väylä välillä Ristikiventie - Kuusamantie	kons/MHu	397 400						300	3 900	4 300	235													
	Myllykyläntien/Lohtkullantien liittymä	SNi/MJo		70 000																					
30182	Kotkantie välillä Haukantie- Pääskysenpolku, hidastej.	SNi/JSj/U																							
30217	Myllykyläntien-Metsäkyläntien liittymä	SNi/MJo/U	83 300																						
30300	Vanhan Tuusulantien pysäkkijärjestelyt	SNi/MJo/U	130 500						500	2 060	2 560	65													
30238	Pellavamäentien ja Ruotsink. tien liittymä	Kons																							
30239	Koskenmäentien liikennejärjestelyt			80 000																					
30276	Korvenrannantien suojatie	SNi/JSj/U	8 400						20	90	110	24													
	Kotkantien suojatiejärjestelyt	TMä/MJo	11 000	80 000							150	100													
30203	ERITTELEMÄTÖN (Etelä-Tuusula)																								

Suunnitelma



Tiet 7/12 Tuusulan kunta Kunnallistekniikan rakentamishjelma 2019, tarkistettu ohjelma ajalle 1.1-31.8.2019

18.1.2019

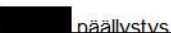
Kohde 183-alk.	Nimi	Vastuu	Ka €	TAE 2019 €	MTA 2019 €	Työohj. 1.1. €	Tot. 1.1. €	Tot %	Ajourata m ²	Jk + pp m ²	Päälylystys m ²	R-kivi m	Huom	2019																				
														Q1			Q2			Q3			Q4											
														1	2	3	4	5	6	7	8	9	1	1	1									
	Jokela		2 604 941	50 000		50 000			18 025	5 780	24 535	1 496																						
	Tiet ja liikenneväylät		1 172 669	50 000		50 000			18 025	5 780	24 535	1 496																						
	PELTOKAARI																																	
30847	Peltokaaren puistotie	AAn/JSj/U																																
30829	Lankatie																																	
30830	Lankalenkki																																	
30881	Ojan putkitus																																	
30833	Tolppakujat																																	
30834	Luontolankuja																																	
30870	LP-alue		123 000																															
30841	Vetohärenlenkki	AAn/MJo	150 000						2 070	1 345	3 150	410																						
30842	Vetohärenpolku	AAn/MJo	8 000							193	165																							
30843	Pionipolku	AAn/MJo	6 500							149	130																							
30844	Blennerintie	THa	6 500	50 000		50 000				149	130																							
30863	Blennerintien tunneli	Kons								149	130																							
	KARTANO I																																	
30894	Pertuntien la-pys järjestelyt	Kons/M Jo																																
30895	Pertuntien klv	Kons/M Jo							1 060	1 350	2 410	100																						
30822	Kappalaisenkuja + jkpp	Kons/M Jo							650	225	875																							
30820	Pastorinkuja	Kons/M Jo	45 410						645		645																							
30888	Kappalaisen kaari	Kons/M Jo	301 684						3 530	1 620	5 150	560																						
30896	Ruustinnankuja	Kons/M Jo	73 840						650		650																							
30898	Pumppaamotie	Kons/M Jo	37 735						490		490																							
	KOLSA, TAKOJA																																	

Suunnitelma

Kohde 183-alk.	Nimi	Vastuu	Ka €	TAE 2019 €	MTA 2019 €	Työohj. 1.1. €	Tot. 1.1. €	Tot %	Ajourata m2	Jk + pp m2	Päälylystys m2	R-kivi m	Huom	2019																							
														Q1			Q2			Q3			Q4														
														1	2	3	4	5	6	7	8	9	1	1	1												
	VALLUN TYÖPAIKKA-ALUE													Maankäyttösuunn kesken																							
30884	Vallunlenkki																																				
30891	Vallunsuora																																				
30885	Vallunkuja																																				
	PERTTU																																				
30897	Kiirunankuja	SNi/JSj/U																																			

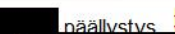
Kohde 183-alk.	Nimi	Vastuu	Ka €	TAE 2019 €	MTA 2019 €	Työohj. 1.1. €	Tot. 1.1. €	Tot %	Ajourata m2	Jk + pp m2	Päällystys m2	R-kivi m	Huom	2019											
														Q1			Q2			Q3			Q4		
														1	2	3	4	5	6	7	8	9	1	1	1
	SANEERAUSKOHTEET (Jokela)																								
30855	Mikontie	AAn/MJo	59 000						870		820														
30856	Topiaksentie	AAn/MJo	181 000						2 940		2 700														
30877	Juhanintie																								
30883	Vihnepolku								670		615														
30890	Lylynkuja								350		350														
30878	Saneerausohjelma (ajoittamaton)																								
	LIIKENNETURVALLISUUSKOHTEET																								
30874	Opintien-Nukarintien liittymä										1 425	196		Vaatii ELY:n hyväksyntää											
30879	Pertuntien ylitysjärjestelyt päiväkodin seudulla	Kons/JSj/U	180 000						3 700	600	4 300	230													
30869	ERITTELEMÄTÖN (Jokela)																								

Suunnitelma



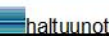
Kohde 183-alk.	Nimi	Vastuu	Ka €	TAE 2019 €	MTA 2019 €	Työohj. 1.1. €	Tot. 1.1. €	Tot %	Ajourata m2	Jk + pp m2	Päällystys m2	R-kivi m	Huom	2019																				
														Q1			Q2			Q3			Q4											
														1	2	3	4	5	6	7	8	9	1	1	1									
	Kellokoski		3 444 550	460 000		828 000			14 080	9 287	24 788	2 679																						
	Tiet ja liikenneväylät		2 762 800	460 000		618 000			14 080	9 287	24 788	2 679																						
	KELLOKOSKI, kaava-alueet																																	
	LINJAPUISTO I																																	
31201	Mäntyrinteentie																																	
31214	Alarinteentie	SNi/MJo/U								156	1 279	182																						
31215	Alarinteenkuja	SNi/MJo/U																																
31216	Alarinteenpolku	SNi/MJo/U								339	291																							
	LINJAPUISTO II																																	
31217	Reseptitie	SNi/MJo		250 000		250 000				1 225	2 111	377																						
31218	Ohjekuja	SNi/MJo	116 700			40 000			426		391																							
31219	Newokuja	SNi/MJo	109 100			40 000			426		391																							
	KELLOKOSKEN KESKUSTA																																	
31220	Koulutie	SNi/MJo		20 000		50 000			3 000	3 100	6 100	1 140																						
31230	Omenalahdentie	SNi/MJo	1 340 000	100 000		100 000			3 880	2 460	6 340	820																						
31233	Kuntotaival	SNi/MJo	105 000			23 000			836	456	1 292	80																						
31236	Kotikonnunpolku	SNi/MJo		10 000		5 000																												
	Vanha Valtatie	SNi/MJo	105 000	80 000		80 000			836	456	1 292	80																						

Kohde 183-alk.	Nimi	Vastuu	Ka €	TAE 2019 €	MTA 2019 €	Työohj. 1.1. €	Tot. 1.1. €	Tot %	Agorata m2	Jk +pp m2	Päällystys m2	R-kivi m	Huom	2019																
														Q1			Q2			Q3			Q4							
														1	2	3	4	5	6	7	8	9	1	1	1					
	RAJALINNAN TP-ALUE II																													
31207	Nuohoojantie																													
31234	Sällintie																													
31235	Hanslankarintie																													
31208	Alatalontie	Kons/M Jo/ U	375 000			10 000			2 646	1 095	3 441																			
31209	Hanslankarinkuja	Kons/M Jo/ U	311 800			20 000			1 360		1 860																			
31210	Nummimetsäntie																													
31212	Pohjoisväylän liittymä																													
	SANEERAUSKOhteET (Kellokoski)																													
31221	Pestitie	ATo	121 600						670																					
31222	Päivämiehenkuja	ATo	178 600																											
31228	Saneerausohjelma (ajottamaton)																													
31227	KELLOKOSKI, liikenneturvallisuuskohteet Toimelantien-Mäntyrinteentien katujen hidastejärjestelyt	JLa																												
31229	ERITTELEMÄTÖN (Kellokoski)																													



Kohde 183-alk.	Nimi	Vastuu	Ka €	TAE 2019 €	MTA 2019 €	Työohj. 1.1. €	Tot. 1.1. €	Tot %	Ajourata m2	Jk + pp m2	Päälylystys m2	R-kivi m	Huom	2019											
														Q1			Q2			Q3			Q4		
														1	2	3	4	5	6	7	8	9	1	1	1
	Muut kohteet		750 000	4 690 000		1 885 000																			
	Tiet ja liikenneväylät			590 000		590 000																			
	MUUT KOHTEET																								
31510	Siltojen saneeraus	Kons/JSj/U		100 000		100 000								Omanesillan jkp rahaa)											
31517	Liikennevalojen saneeraus kunnan osuus	JHu																							
31526	Myöhemmin nimettävät kohteet (TL:n päätökset)																								
31505	Tievalaistus	JHu		240 000		240 000																			
31513	Viitoitus ja opastus			10 000		10 000																			
31506	Liikenneturvallisuuden parantaminen			40 000		40 000																			
31507	Linja-autopysäkit			120 000		120 000																			
31514	Ympäristön parantaminen			20 000		20 000																			
31508	Puupylväiden uusinta	JHu		20 000		20 000																			
31504	Katuvalaistuksen ohjausjärjestelmä																								
31533	Kellokosken tekninen kalatie																								
31534	Keravanjoen niidot			40 000		40 000																			
31515	Tiepiirin ja RHK:n hankkeisiin liitt. enn. nimeämättömät katukust.																								

Kohde 183-alk.	Nimi	Vastuu	Ka €	TAE 2019 €	MTA 2019 €	Työohj. 1.1. €	Tot. 1.1. €	Tot %	Vj m	Jv m	Svv m	Huom	2019														
													Q1			Q2			Q3			Q4					
													1	2	3	4	5	6	7	8	9	10	11	12			
	Vesijohto- ja viemärverkosto Etelä-Tuusula		2 384 535			2 595 000			8 068	7 257	9 294																
80193	KORTTELI 8067																										
	ANTTILANRANTA I																										
80107	Rantaniityntie	AAAn/JSj/U	64 000						33	180	255																
80167	Rantaniitynkuja	AAAn/JSj/U	93 000						180	142	210																
80242	Puistopolku väli Rantaniitynt-Hankkijant.	AAAn/JSj/U								348	70																
80101	Hankkijantie	AAAn/JSj/U																									
80252	Paijalant/Rantaniitynt./Santakuopankj. liitt	AAAn/JSj/U																									
80197	Paijalan jk+pp-tie	AAAn/JSj/U																									
80168	Kalanänkäentie	AAAn/JSj/U	40 000						86	86	103																
80185	Kalanänkäenkuja	AAAn/JSj/U	13 000						56	56	63																
80244	pp-tie väli Rantaniitynkj-Paijalantie	AAAn/JSj/U																									
80249	pp-tie väli Puistopolku-Kalanänkäenti.	AAAn/JSj/U	11 000						77	77	43																
80268	Anttilanranta VH linja 1	AAAn/JSj/U							148	144	146																
80269	Anttilanranta VH linja 2	AAAn/JSj/U							56	56	57																
80270	Anttilanranta VH linja 3	AAAn/JSj/U							180	180	80																
80277	Tontti VH-linjat 1,2,3,4	AAAn/JSj/U							180	180	80																
	AROPELTO																										
80165	Aropellontie ja Punasivakanpolku	Kons/M Jo	80 000			80 000			340	115	375																
80120	Pähkinäntien jk + pp	Kons/M Jo				15 000																					
80169	Sinisavikanpolku	Kons/M Jo				30 000																					
	PUUSTELLINMETSA																										
80222	Siirtoviemarit	Kons																									



Kohde 183-alk.	Nimi	Vastuu	Ka €	TAE 2019 €	MTA 2019 €	Työohj. 1.1. €	Tot. 1.1. €	Tot %	Vj m	Jv m	Svv m	Huom	2019												
													Q1			Q2			Q3			Q4			
													1	2	3	4	5	6	7	8	9	10	11	12	
80172	Kaava-alueen kadut	Kons/JSj/ U										ARA rahoitus													
80253	Ahomansikanpolku	Kons/JSj/ U										ARA rahoitus													
80254	Marjamatkankaari	Kons/JSj/ U										ARA rahoitus													
80255	Metsävadelmantie	Kons/JSj/ U										ARA rahoitus													
80256	Puustometsäntie	Kons/JSj/ U										ARA rahoitus													
80257	Puustellinniitynkaari plv 0-200	Kons/JSj/ U										ARA rahoitus													
80258	Puustellinraitti plv 0-150	Kons/JSj/ U										ARA rahoitus													
80259	Puustellinrinteenkaari	Kons/JSj/ U										ARA rahoitus													
80260	Rykmäntin puistotie plv 0-440	Kons/JSj/ U										ARA rahoitus													
80261	Vadelmaviidanpolku	Kons/JSj/ U										ARA rahoitus													
80262	Puustellinpolku	Kons/JSj/ U										ARA rahoitus													
80263	Puustellinniitynpolku	Kons/JSj/ U										ARA rahoitus													
80264	VH-raitti välillä Puustometsäntie - Puustellinpolku	Kons/JSj/ U										ARA rahoitus													
80265	Puustellinmetsä asuontomessualue	Kons/JSj/ U																							
61002	Asuntoessuille tehtävät väliaikaiset työt	Kons/JSj/ U																							
	RYKMENTINPUISTO LIIKEKESKUSTA	Kons/JSj/ U																							
80278	Rykmäntin puistotie 1-vaihe	Kons/MJo	353 000			500 000				481	481	291													
	Patteristontie	Kons/MJo	353 000			100 000																			
	Suunnittelu		353 000																						
	Rakenneerokset					100 000																			
	Rakenneerokset																								
	Rakenneerokset																								
	päällystys																								
	Toteutus																								

Kohde 183-alk.	Nimi	Vastuu	Ka €	TAE 2019 €	MTA 2019 €	Työohj. 1.1. €	Tot. 1.1. €	Tot %	Vj m	Jv m	Sv m	Huom	2019													
													Q1			Q2			Q3			Q4				
													1	2	3	4	5	6	7	8	9	10	11	12		
80279	Rykmentintie 1-vaihe	Kons/M Jo	145 000			150 000			266	85	85															
	MONIO																									
80275	Pataljoonantie	Kons/M Jo	500 000			400 000			1 890	1 875	1 810															
80280	Heinolanaukio	Kons/M Jo																								
	RISTIKIVI																									
80303	Leskenlehdentie	Kons/JSj/ U																								
	URHEILUPIISTO																									
80282	LP-alueet	Kons/JSj/ U																								
	RIIHIKALLION PALVELUKESKUS																									
80246	Pellavamäentie-Haukantie kiertoliittymä	Kons/JSj/ U	96 105			100 000			430		175															
	HÄRISKIVI																									
80283	Kaava-alueen kadut	Kons/JSj/ U																								
	LAHELANTIE																									

Kohde 183-alk.	Nimi	Vastuu	Ka €	TAE 2019 €	MTA 2019 €	Työohj. 1.1. €	Tot. 1.1. €	Tot %	Vj m	Jv m	Svm m	Huom	2019											
													Q1			Q2			Q3			Q4		
													1	2	3	4	5	6	7	8	9	10	11	12
	KULOMÄKI																							
	Epinkoskentie	Kons/JSj/ U				30 000																		
	LAHELANPELTO II											vj 2490, jv2295, sv 265 yhteensä												
80301	Lahelanpelto II esirakentaminen	Kons/JSj/ U																						
80208	Lahelanorren liittyminen Lahelantielle	Kons/JSj/ U								215	230	340												
80209	Lahelanorren alkuosa	Kons/JSj/ U								420	315	300												
80284	Lahelanpellontie	Kons/JSj/ U								330	200	200												
80285	Kulmapellonkuja	Kons/JSj/ U								390	280	265												
80286	Taalinpellontie	Kons/JSj/ U								100	200	100												
80287	Haavistonkaari	Kons/JSj/ U								215	217	345												
80288	Taalinpellonkaari II	Kons/JSj/ U								90	90	100												
80289	Kuusamantie	Kons/JSj/ U				80 000						130	Kuusamankuja + jkpp 9											
80290	Kaffeaus	Kons/JSj/ U								326	417	498												
80291	jkpp 12	Kons/JSj/ U																						
80292	jkpp 11	Kons/JSj/ U								118	118	118												
80293	jkpp 7	Kons/JSj/ U								40	40	40												
80294	jkpp 6	Kons/JSj/ U								31	31	31												
80295	jkpp 1	Kons/JSj/ U								70	9	9												
80296	Huntukuusamankuja	Kons/JSj/ U								87	90	116												
80297	Pumppaamo ja huoltotie	Kons/JSj/ U								55	55	55												
80210	Sisäinen tiestö 1 vaihe	Kons/JSj/ U				210 000																		
	Murupellonkuja	Kons/JSj/ U																						
	Murupellontie	Kons/JSj/ U																						
	Kuokkapellontie	Kons/JSj/ U																						
	Kunkkanpellonkuja	Kons/JSj/ U																						



Kohde 183-alk.	Nimi	Vastuu	Ka €	TAE 2019 €	MTA 2019 €	Työohj. 1.1. €	Tot. 1.1. €	Tot %	Vj m	Jv m	Svv m	Huom	2019											
													Q1			Q2			Q3			Q4		
													1	2	3	4	5	6	7	8	9	10	11	12
	Kuokkakuja	Kons/JSj/ U																						
	Karhikuja	Kons/JSj/ U																						
	Talikkokuja	Kons/JSj/ U																						
	jkpp2, jkpp3, jkpp 4, jkpp 5	Kons/JSj/ U																						
	Sisäinen tiestö 2 vaihe	Kons/JSj/ U				900 000																		
80267	Talvionpolku	TMä/MHu																						
	SANEERAUSKOHETEET (Etelä-Tuusula)																							
80179	Lukkarintien taskuparkit	SNi/MJo/ U	47 000								219													
80154	Kaarnatie	SNi/MJo	202 650								1 351													
80181	Kuusitie	SNi/MJo	34 000						136		127													
80180	Kantotie	SNi/MJo	6 300								42													
80298	Marsuntien alueen kuivatus	ATo	38 875						145	145	90	Vj+Jv saneeraus												
80144	Marsuntie	ATo	38 875						145	145	90	Vj+Jv saneeraus												
80145	Marsunpolku	ATo	31 750						40	70	130	Vj+Jv saneeraus												
80239	Muut kunnallistekniikan yhteiset hankkeet																							
80240	Hiekkamäentie	SNi/MJo/ U	13 000								93													
	LIIKENNETURVALLISUU SKOHETEET (Etelä-Tuusula)																							
80218	Lahelantien KV-väylä välillä Tienristinkuja-Lähteentie	Kons/MJo /U	111 990						356	300	331													
80299	Aliseppäläntien KV-väylä	Kons/MJo /U	111 990						356	300	331													
80203	ERITTELEMÄTÖN (Etelä-Tuusula Vh)																							

Vesi 6/10 Tuusulan kunta Kunnallistekniikan rakentamishjelma 2019, tarkistettu ohjelma ajalle 1.1-31.8.2019

18.1.2019

Kohde 183-alk.	Nimi	Vastuu	Ka €	TAE 2019 €	MTA 2019 €	Työohj. 1.1. €	Tot. 1.1. €	Tot %	Vj m	Jv m	Svm m	Huom	2019												
													Q1			Q2			Q3			Q4			
													1	2	3	4	5	6	7	8	9	10	11	12	
	Vesijohto- ja viemäriverkosto Jokela		1 432 272						2 833	1 433	3 631														
	PELTOKAARI																								
80844	Blennerintie	THa																							
80858	Muut runkolinjat																								
80881	Ojan putkitus	AAn/M Jo	27 000									60													
80841	Vetohäränlenkki, -polku ja Pionipolku	AAn/M Jo	109 000						388	320	400														
80887	JV-pumppaamo 2	Kons/M Jo																							
	KARTANO I																								
		Kons/JSj/ U																							
80822	Kappalaisenkujajkpp tie	Kons/M Jo	76 000						71	185	155														
80820	Pastorinkuja	Kons/M Jo	73 897						150	145	180														
80888	Kappalaisenkaari	Kons/M Jo	512 500						680	485	1 040														
80896	Ruustinnankuja	Kons/M Jo	83 384						160	150	155														
80898	Pumppaamotie	Kons/M Jo	94 046						110	120	85														
80895	Pertuntien klv	Kons/M Jo	14 445								98														
80852	VALLUN TYÖPAIKKA-ALUE																								
80884	Vallunlenkki	Kons/JSj/ U																							
80891	Vallunsuora	Kons/JSj/ U																							
80885	Vallunkuja	Kons/JSj/ U																							
	PERTTU	Kons/JSj/ U																							
80897	Kiirunankuja	SNi/JSj/U							22	28															

Suunnitelma

Tavo



Kohde 183-alk.	Nimi	Vastuu	Ka €	TAE 2019 €	MTA 2019 €	Työohj. 1.1. €	Tot. 1.1. €	Tot %	Vj m	Jv m	Sv m	Huom	2019																						
													Q1			Q2			Q3			Q4													
													1	2	3	4	5	6	7	8	9	10	11	12											
	SANEERAUSKOHTEET (Jokela)								80		90																								
80855	Mikontie	AAn/MJo	196 000						480		500																								
80856	Topiaksentie	AAn/MJo	196 000						480		500																								
80877	Juhanintie																																		
80883	Vihnepolku	AAn/MJo							106		104																								
80890	Lylynkuja	SNi/MJo							106		104																								
80809	Rengasuunipolku																																		
	LIITURKOHTEET (Jokela)																																		
80879	Pertuntien ylitysjärjestelyt päiväkodin seudulla		50 000								160																								
80874	Opintien - Nukarintien liittymä																																		
80869	ERITTELEMÄTÖN (Jokela)																																		



Kohde 183-alk.	Nimi	Vastuu	Ka €	TAE 2019 €	MTA 2019 €	Työohj. 1.1. €	Tot. 1.1. €	Tot %	Vj m	Jv m	Svv m	Huom	2019												
													Q1			Q2			Q3			Q4			
													1	2	3	4	5	6	7	8	9	10	11	12	
	Vesijohto- ja viemäriverkosto Kellokoski		681 750			210 000			2 173	1 930	2 749														
	LINJAPUISTO I																								
	LINJAPUISTO II												Kaava kesken												
81217	Reseptitie	SN i/M Jo	127 000						396	396	489														
81218	Ohjekuja	SN i/M Jo	23 000			50 000			396	396	489														
81219	Neuvokuja	SN i/M Jo	23 000			50 000			396	396	489														
	KELLOKOSKEN KESKUSTA																								
81233	Kuntotaival	SN i/M Jo	15 000																						
81220	Koulutie	SN i/M Jo				10 000			130		522														
81236	Kotikonunpolku	SN i/M Jo	141 000																						
	Omenalahdentie	SN i/M Jo	141 000			100 000																			
81220	Suunnittelu																								
81220	Rakennekerokset		141 000			100 000																			
81220	Kuivatus																								
81220	Päällystys																								
81220	Kivityöt																								
81220	Jaksottainen rakentaminen																								
81220	Valaistus																								
81220	Haltuunotto																								
81220	Toteutunut																								
81220	Ei vaihetta																								
	SANEERAUSKOHTEET																								
81221	Pestitie	AT o/M Jo	22 750						130	130			Jv sujutet.												
81222	Päivämiehentie	AT o	11 000						80	80			Jv sujutet.												

Kohde 183-alk.	Nimi	Vastuu	Ka €	TAE 2019 €	MTA 2019 €	Työohj. 1.1. €	Tot. 1.1. €	Tot %	Vj m	Jv m	Svv m	Huom	2019												
													Q1			Q2			Q3			Q4			
													1	2	3	4	5	6	7	8	9	10	11	12	
	RAJALINNAN TP-ALUE II																								
81208	Alatalontie	Kons/M Jo /U	29 000							90	14	209													
81209	Hanslankarinkuja	Kons/M Jo /U	146 000							555	518	410													
81229	ERITTELEMÄTÖN (Kellokoski)																								

Kohde 183-alk.	Nimi	Vastuu	Ka €	TAE 2019 €	MTA 2019 €	Työohj. 1.1. €	Tot. 1.1. €	Tot %	Jk + pp m2	Numikot m2	Istutukset m2	Avo-oja m2	Huom	2019											
														Q1			Q2			Q3			Q4		
														1	2	3	4	5	6	7	8	9	10	11	12
	Puistot ja leikkialueet			2 090 000		3 160 000																			
	Etelä-Tuusula			1 500 000		1 570 000																			
31902	Lahelanpelto II, itä																								
31905	Bostonin alue																								
31907	Rykmentinpuisto																								
ei	TUUSULANJÄRVEN ETELÄOSAN JA JOKILAAKS Esteettömät pitkospuut ja lintutorni													Kustannukset: Vesistöt/Tuusulanjärvi											
ei	Pitkospuut lintutorni- Koskenmäentie													Kustannukset: Vesistöt/Tuusulanjärvi											
ei	Kaukjärvenpuisto													Kustannukset: Vesistöt/Tuusulanjärvi											
31908	Anttilan alue																								
31909	Tuulipuisto																								
31910	Puustellimetsän puisto	RKa		1 500 000		1 500 000																			
31904	Muut kohteet Etelä-Tuusula																								
	ETELÄ TUUSULA SANEERAUSKOHTEET																								
31912	Riihikallion koirapuisto					10 000																			
31913	Jokipuisto ja Myllypuisto																								
31914	Kotoranta-Tuuskoto puistotie					60 000																			
	Jokela			570 000		1 570 000																			
32000	Lepolan alue, Visapuisto																								
32002	Peltokaaren alue	RKa		550 000		1 550 000								Keskuspuisto ja LililyKajanus-Blenner											
32003	Kartanon alue	RKa		20 000		20 000																			
32001	Muut kohteet Jokela																								
	Kellokoski																								
32101	Linjapuisto																								
32103	Omenalahti III																								
32104	Rajalinnan työpaikka-alue II																								
32102	Muut kohteet Kellokoski													Koirapuisto											
	Muut kohteet			20 000		20 000																			

Suunnitelma Tavot



Kohde 183-alk.	Nimi	Vastuu	Ka €	TAE 2019 €	MTA 2019 €	Työohj. 1.1. €	Tot. 1.1. €	Tot %	Jk + pp m2	Numikot m2	Istutukset m2	Avo-oja m2	Huom	2019																										
														Q1			Q2			Q3			Q4																	
														1	2	3	4	5	6	7	8	9	10	11	12															
32200	Leikkipaikkojen valaistus	RKa		20 000		20 000																																		

Suunnitelma Tavoite

Kohde 183-alk.	Nimi	Vastuu	Ka €	TAE 2019 €	MTA 2019 €	Työohj. 1.1. €	Tot. 1.1. €	Tot %	Ala m2	Ruoppaus m3	Ruovikot m3	Hoitokalastus tn	Huom	2019							
														Q1		Q2		Q3		Q4	
														1	2	3	4	5	6	7	8
	Vesistöt, urheilu- ja ulkoilualueet			1 000 000		1 000 000															
	Vesistöjen kunnostus			1 000 000		1 000 000															
32403	Tuusulanjärvi	RKa		1 000 000		1 000 000								KUVES-maksut, eteläosa ja Jokila							
32404	Rusutjärvi																				
32400	Keravanjoki/Kellokoski																				
32401	Palojoki																				
32405	Erittelemätön vesistöt																				
32406	Keravanjoen pohjapato																				
32412	Tuusulanjärven ympäristö	RKa/J Hu																			
	Uima- ja leikkipaikat																				

Suunnitelma



suunnittelu



rak.kerrokset



päällystys



valaistus



kiivytöt



kuivatus



haltuunotto



viimeistely

Kohde 183-alk.	Nimi	Vastuu	Ka €	TAE 2019 €	MTA 2019 €	Työohj. 1.1. €	Tot. 1.1. €	Tot %	Ala m ²	Til m ³	Metsitys m ²	Numikot m ²	Istutukset m ²	Svv m	Huom	2019																		
																Q1			Q2			Q3			Q4									
																1	2	3	4	5	6	7	8	9	10	11	12							
	Jätehuolto			40 000		40 000																												
	Ylijäämämaiden käsittely			40 000		40 000																												
32503	F allbacka																																	
32500	N uppul inna			40 000		40 000																												
32501	Kalliola																																	
32504	M uut paikat jätehuolto																																	

Kohde 183-alk.	Nimi	Vastuu	Ka €	TAE 2019 €	MTA 2019 €	Työohj. 1.1. €	Tot. 1.1. €	Tot %	Ajojata m ²	Jk + pp m ²	Päälylystys m ²	R-kivi m	Svv m	Huon.	2019											
															Q1 1 2 3	Q2 4 5 6	Q3 7 8 9	Q4 10 11 12								
	KUNNAN KUSTANNU SOSUJDET ELYN JA RHK:N HANKKEISTA			7 700 000		7 700 000																				
	TEKNINEN LAUTAKUNTA			7 700 000		7 700 000																				
	ELY:n tiet ja ratahallintokeskuksen hankkeet:			7 700 000		7 700 000																				
70501	Koskenmäen kiertoliittymä	Kons/J Sj/U		6 400 000		6 400 000																				
	Pääradan alikulku Peltokaressa			150 000		150 000																				
	Jokelantien alikulku Peltokaressa			50 000		50 000																				
31529	Kulloontien aluevarausuunnitelma																									
31530	Kulloontien tiesuunnittelu																									
70506	Rykmentinpuiston kaava / Tuusulanväylän liittymä																									
70507	Rusutjärven kevyen liikenteen väylä																									
31502	Muut ELY:n ja RHK:n hankkeet																									
70503	N2000 korkeusjärjestelmä luonti																									
70512	Puustellin metsä Kulloontielle	Kons/J Sj/U		100 000		100 000									Liittymä ja alikulku											
70520	Saviontien liittymä Kulomäentiehen																									
70511	MT 1421 parantamainen väli Huhtaportintie-Vaasan yksityistie																									
70525	Jokelantien kevyen liikenteen väylä			1 000 000		1 000 000								ELY-vetoinen												